

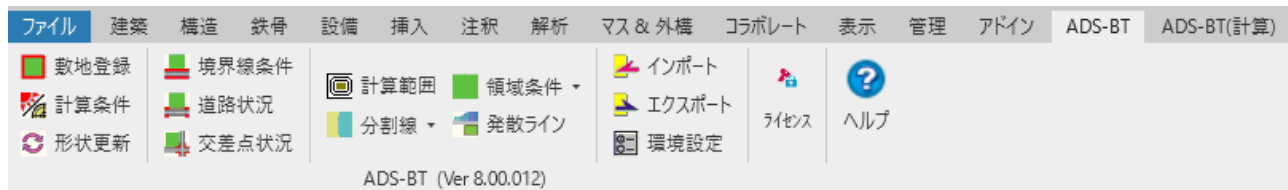
ADS-BT for Revit Ver8.00 追加修正項目

ADS-BT for Revit Ver8.00 における追加修正機能は以下の通りです。

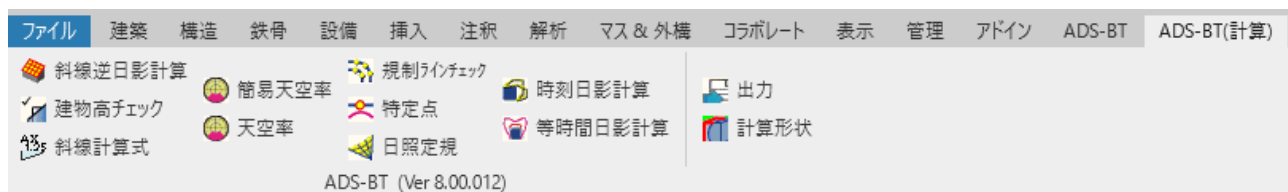
1. メニュー

○条件設定用メニューと計算用メニューとして、メニューが2つに分かれました。

・「ADS-BT」メニュー



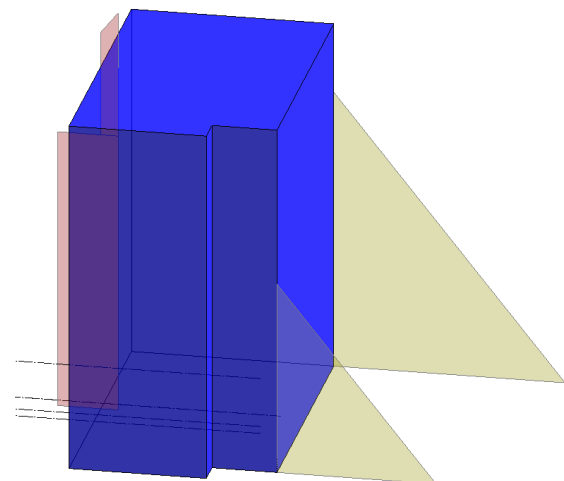
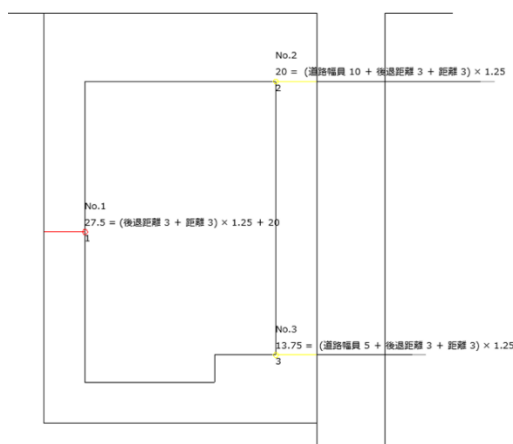
・「ADS-BT(計算)」メニュー



2. 斜線逆日影計算:斜線計算式

○指定した点における、適用斜線制限の計算式及び斜線勾配を表示する機能を追加しました。

適用されている斜線勾配をマスオブジェクトにて可視化します。



斜線計算式指定点及び斜線計算式を表示します

斜線勾配マスを表示します

3. 出力:日影建物高倍率表

○日影計算の建物高倍率表の出力を追加しました。

表の選択

各種と条件表

斜線逆日影計算凡例

日影特定点リスト表

日影基準倍率表 時刻刻み 30分

日影建物高倍率表 方位角単位 度数(60進法)

倍率/高度 倍率

確定 中止

4. 天空率:簡易設定

○従来の個々に設定する条件設定に加え、設定の一括処理を行う機能として「簡易設定」を搭載しました。

○方式(東京方式またはJCBA方式)を選択すると、方式に対応した設定を反映することができます。

天空率算定領域生成前

境界線		領域		基本処理			適合始点処理			適合終点処理			測定点始点処理		測定点終点処理		総延	
No	No	入隅始点	入隅終点	基本	始点	距離	外法	終点	距離	外法	始点	距離	終点	距離	終点	距離		
▶	2		延長	延長	基本	境...	0.000	カ...	境...	0.000	カ...	適合	0.000	適合	0.000	適合	0.000	☑
	3		延長	延長	基本	境...	0.000	カ...	境...	0.000	カ...	適合	0.000	適合	0.000	適合	0.000	☑



天空率算定領域生成後

境界線		領域		基本処理			適合始点処理			適合終点処理			測定点始点処理		測定点終点処理		総延	
No	No	入隅始点	入隅終点	基本	始点	距離	外法	終点	距離	外法	始点	距離	終点	距離	終点	距離		
▶	2		延長	延長	基本	延長	0.000	カ...	境...	0.000	1/2...	境...	0.000	適合	0.000	適合	0.000	☑
		1			基本	延長	0.000	カ...	境...	0.000	1/2...	境...	0.000	適合	0.000	適合	0.000	☑
		2			基本	延長	0.000	カ...	境...	0.000	1/2...	境...	0.000	適合	0.000	適合	0.000	☑
	3		延長	延長	基本	延長	0.000	カ...	境...	0.000	1/2...	境...	0.000	適合	0.000	適合	0.000	☑
		3			基本	延長	0.000	カ...	境...	0.000	1/2...	境...	0.000	適合	0.000	適合	0.000	☑

5. マニュアル

○リファレンスマニュアルを刷新しました。

以上